



 **PROVINCIA**  
di **VARESE**

  
*Land of Tourism*



**COMUNE**  
**TRAVEDONA MONATE**



**PRO LOCO**  
**TRAVEDONA MONATE**

# TRAVEDONA MONATE

un paese da scoprire

PRO LOCO  
TRAVEDONA MONATE

Panoramica di Travedona Monate dai monti







**MULINO**

**CHIOSSETTO**

**TRAVEDONA MONATE**

Abitanti: 3.549 al 31 dicembre 2008

Superficie: 9,14 kmq

Altitudine: 273 m s.l.m.

Paesi confinanti: Cadrezzate, Brebbia, Malgesso,  
Bregano, Blandronno, Ternate, Comabbio



*Questa brochure vuole essere la “vetrina” del nostro territorio; e, come ogni vetrina che si rispetti, mette in evidenza quanto di più bello e di più prezioso si può trovare nel nostro paese.*

*Oltre ai valori del territorio, la pubblicazione presenta anche qualche accenno alla nostra storia, le leggende del nostro lago e alcuni percorsi pedonali per poter meglio vivere da vicino le bellezze del paesaggio.*

*E’ questo il frutto della collaborazione tra Amministrazione Comunale e Pro Loco che, in perfetta armonia, vogliono rilanciare lo sviluppo turistico della nostra zona e dei prodotti tipici del lago di Monate.*

*L’attribuzione del marchio D.E.C.O. (Denominazione Comunale di Origine) alle nostre ormai famosissime “Pesche di Monate”, la riscoperta delle tradizioni locali di viticoltura (progetto “Vignuvele” della Pro Loco), la salvaguardia del bacino del lago di Monate grazie all’operato dell’apposito Consorzio e “Agenda 21 Laghi” (di cui Travedona Monate è comune capofila) ne sono il biglietto da visita.*

*L’iniziativa di questa pubblicazione aderisce anche ad un progetto coordinato dalla Provincia di Varese nell’ambito di “Varese Land of Tourism”, uno dei cinque più importanti sistemi di promozione turistica regionale; ed in questo contesto sono fornite le indicazioni per tutte le attività commerciali legate al turismo.*

*Benvenuti a Travedona Monate*

*Giovanni Alessandro Franzetti  
Sindaco Travedona Monate*





*La Pro Loco di Travedona Monate intende offrire alla popolazione residente, ai turisti ed ai villeggianti questa pubblicazione che si configura come una descrizione delle realtà locali che stanno già vivendo o che si apprestano a visitare.*

*Un mondo composito, nel novero del quale si evidenziano riferimenti etnografici, naturalistici e descrittivi del territorio che si è voluto rappresentare con una visione complessiva del paesaggio, ricco di bellezze naturali.*

*E' un primo passo concreto per anticipare quel processo di trasformazione in corso nel nostro paese che dovrà proiettarlo verso una futura vocazione turistica che, in questo momento, più gli si addice.*

*Ringrazio tutti coloro che hanno consentito la stampa di questo testo che pacificamente ci consente di riappropriarci della nostra storia e delle bellezze di quello che è oggi il nostro paese.*

*Alberto Giuliani*  
*Presidente PRO LOCO TRAVEDONA MONATE*





# INDICE



Pagina

7	Travedona Monate	Il paese
8		Il paese una volta
10		Il paese oggi
12		La chiesa dei Ss.Vito e Modesto
14		La chiesa di Santa Maria della Neve
18	Il lago di Monate	
20		Le leggende del lago
22		I dintorni del lago
26	Le ville	
28	Golosità in riva al lago	
31	Conoscere Travedona Monate	
35	Eventi e manifestazioni	
38	Dove	Accedere al lago
40		Praticare sport
42		Mangiare
44		Dormire
48	I principali servizi	

Questo libro è stato progettato e impaginato da  
Delta Marketing - Travedona Monate  
e stampato presso  
Alfaprint - Busto Arsizio  
per conto della Pro Loco di Travedona Monate  
nel mese di luglio 2006.  
Fotografie: Plero Posteri (tranne quando espressamente citato l'autore)





## TRAVEDONA MONATE

### Il paese

E' il più grande insediamento abitativo affacciatesi sul lago di Monate, considerando che conta più di 3000 abitanti, e nasce dall'unione di due centri, Travedona e Monate, che hanno una storia diversa e che sono separati dalla superstrada che congiunge Besozzo a Vergiate.

Le prime notizie su Travedona possono essere ricavate da alcuni documenti dell' XI secolo, anche se già in precedenza l'uomo aveva frequentato la zona, come dimostrano i ritrovamenti di una fornace in località Faraona e di una tomba in località Ronchi, entrambe di epoca romana. Incerta è la derivazione del toponimo, che secondo alcuni farebbe riferimento alla presenza di numerosi abeti (vedona in latino), mentre secondo altri risalirebbe al celtico Votodrones, ossia abitanti dei fiumi. L'abitato è percorso dalla roggia Acquanegra, emissario del lago di Monate, che un tempo, attraverso un sistema di scolmatoi, forniva l'energia necessaria per il funzionamento di alcuni mulini, dei quali oggi solo uno, purtroppo, è sopravvissuto. Il movimento delle pale era impiegato non solo per macinare i cereali, ma anche per produrre oli di semi nonché carta.

Di particolare interesse paesaggistico è la collina che sorge alle spalle del paese, da dove, presso il parco Cristo degli Alpini, è possibile ammirare uno splendido panorama che spazia sino al monte Rosa. Giungendo fino alla sommità del colle sono invece le Prealpi varesine e le Alpi del comasco e del lecchese a fare da suggestiva quinta al paesaggio del lago di Varese. Che il luogo abbia un suo fascino è dimostrato dalla presenza di alcune ville, fra cui spicca l'ottocentesca villa Motta, impreziosita da un bel parco all'inglese con specie arboree di pregio quali carpini secolari, rododendri e cedri.





## TRAVEDONA MONATE Il paese una volta



Grazie a un buon numero di ritrovamenti sappiamo che la zona prospiciente il lago fu abitata sin dall'epoca preistorica. Sono ben tre gli insediamenti palafitticoli rintracciati dagli archeologi nel corso della seconda metà del XIX secolo, due siti nel comune di Cadrezzate, in località Sabbione e Pozzolo, e uno presente nella zona del lido di Monate. Tutti e tre risalgono all'Età del Bronzo e precisamente a un periodo compreso fra il XVI e il XII sec. a.C.

Si tratta di insediamenti di notevole valore storico e scientifico, non solo per le dimensioni assai ragguardevoli, ma anche per via dei reperti trovati, che vanno da comuni oggetti di uso domestico fino ad attrezzi indispensabili per le attività di sostentamento, quali pugnali, asce ed ami.

Notevoli sono pure rocchetti, fuselli e pesi di telaio, che testimoniano di una capacità tessile alquanto sviluppata, strumenti adatti alla macinazione di semi, indispensabili per conoscere il tipo di alimentazione dei primi abitanti del lago, e arnesi impiegati nella fusione dei metalli.

Ma soprattutto sono state rinvenute tre piroghe in buono stato di conservazione risalenti al periodo neolitico che testimoniano l'abilità artigianale e natatoria dei primi abitanti del lago. Queste, lunghe circa 3 metri e larghe circa 60 cm, sono del tipo monoxile, vale a dire scavate in un unico tronco, e si trovano oggi, come gran parte degli altri reperti, presso il Museo Civico di Varese, il Museo Civico di Como e il Museo della Società Gallaratese di Studi Patri.

*Il cortile del Castello di Monate*



Questa epigrafe tombale, traducibile con *Ad Optato, figlio di Blando, e alla madre Satulla, i figli Pollione e Blando Marcellino*, si trova oggi murata presso la parrocchiale di Travedona e dimostra l'esistenza di una necropoli e, più in generale, di luoghi di culto presenti da queste parti in epoca romana. Non è questo peraltro l'unico reperto, come testimoniano un frammento di iscrizione votiva rintracciato nel pavimento del "Castello" di Monate e altri resti lapidei provenienti, a quanto sembra, da un'ara votiva dedicata a Minerva.

OPTATO  
BLANDI F.  
SATULLAE  
MATRI  
INGENUUS  
POLLIO  
BLANDUS  
MARCELLINUS  
FILII



Se l'aspetto religioso è ben rappresentato, è pure di notevolissimo interesse quanto resta, in località Faraona, di un'antica fornace di calce presso la quale sono state ritrovate tegole, pietre bruciate nonché una grande fossa circolare, purtroppo andata parzialmente distrutta, che serviva alla cottura delle pietre.

Quello di Travedona era dunque un insediamento verosimilmente assai vivace e popoloso, che ben sfruttava le varie risorse naturali che il lago e i territori limitrofi offrivano.

*Il pozzo a Monate*





## TRAVEDONA MONATE Il paese oggi

In Travedona merita una visita la parrocchiale di san Vito, di antica fondazione e rimodernata a partire dal XVII sec. Passeggiando poi per le vie è ancora possibile imbattersi in antiche dimore, spesso caratteristicamente impostate intorno a una corte, testimoni del passato rurale del paese.

Più antica sembra essere la storia di Monate, se non altro per il fatto che già durante l'età del Bronzo alcune tribù si erano insediate in palafitte in località Occhio, sulle rive del lago. Il centro si sviluppò poi sulle alture retrostanti e godette di una certa importanza in epoca medievale, soprattutto per via della posizione strategica lungo la via mercatoria che congiungeva la Svizzera con Vergiate, cioè con il fiume Ticino. Non a caso tuttora il colle è dominato da un edificio noto come il "Castello", forse un tempo sede di un luogo di osservazione. La costruzione, oggi adibita a dimora privata, conserva un elegante cortile quadrangolare lungo il quale corre un portico sorretto da colonne e coperto da un soffitto a cassettoni.

Dal punto di vista artistico e architettonico è, a breve distanza dal lago, la chiesa della Madonna della Neve a destare il maggiore interesse. Il nucleo abitativo posto al suo fianco, anticamente adibito a casa dei canonici, è stato più volte modificato, ma conserva interessanti interventi risalenti al periodo medievale, quali l'arco a sesto acuto e quello a sesto ribassato della porta carraia e la pavimentazione esterna eseguita con il tipico acciottolato.

*Il monumento ai Caduti a Travedona*





*Il lato orientale del Castello di Monate*

*L'ingresso alla casa dei canonici a Monate*



## La chiesa dei Ss. Vito e Modesto a Travedona

Della chiesa abbiamo notizie certe a partire dalla prima metà del XII sec., ma una serie di antichi elementi decorativi recuperati durante i restauri fanno ritenere che probabilmente essa era già esistente due secoli prima. Si trattava comunque di un edificio molto semplice, cui venne messa mano fra Seicento ed Ottocento al fine di ampliarlo e di migliorarne la funzionalità e l'estetica.

L'attuale facciata, ornata da lesene disposte in doppio ordine, risale al XIX secolo e reca sopra il portale un affresco raffigurante i tre santi dedicatari Vito, Modesto e Crescenza. Il campanile dalla sagoma affusolata è invece un rifacimento del Settecento.

All'interno, notevole è l'altar maggiore, elegante e lineare opera settecentesca realizzata con marmi policromi, statue in marmo bianco e in stucco. Si segnala pure l'altare di san Rocco, completato da una tela risalente al 1631 che rappresenta il Santo fra i due santi milanesi per eccellenza, Ambrogio e Carlo Borromeo. Luminosi sono il soffitto e le pareti, scanditi da elementi architettonici e pittorici che ne esaltano l'essenziale solennità.



## Orari Sante Messe

Domenica e festivi:

ore 8,30

10,30

18,00



*L'interno della chiesa*

*L'affresco sulla facciata*



*Foto Libro Parocchiale*

## La chiesa di Santa Maria della neve a Monate

Fra le testimonianze architettoniche più interessanti di Monate va sicuramente ricordata la bella chiesa dedicata alla Madonna della Neve, edificata a partire dal 1395.

La facciata si rivela a chi, lasciata la strada carrozzabile che congiunge Travedona a Monate, percorre una breve via sterrata, delimitata dalla parete sinistra della chiesa stessa. Una facciata sobria, tipicamente lombarda, ingentilita da decorazioni discrete e ritmata da quattro lesene in beola e da eleganti archetti pensili che ben delineano il prospetto a capanna.

Archetti e lesene proseguono pure sulle pareti laterali e fanno da cornice agli ingressi secondari e alle strette monofore strombate che gettano nell'aula una luce delicata e spirituale. Da notare, sul lato destro, il piccolo campanile barocco, sostituito del più antico costruito sulla facciata, poi demolito onde evitare pericolose infiltrazioni d'acqua piovana.

L'interno rivela la stessa semplice eleganza. L'abside quadrangolare è impreziosito da alcuni affreschi di epoca tardogotica. Fra i più pregevoli occorre menzionare quelli della parete sinistra, dove sono riconoscibili una Madonna del latte, tipica dell'epoca e della zona, san Martino, antico patrono del paese, e san Bernardo di Chiaravalle. La pala d'altare è un'opera del 1960 di C. Cocquio e rappresenta la dedicataria della chiesa.

La navata è unica ed ariosa, con soffitto a cassettoni e separata dal presbitero da un arco santo a sesto acuto realizzato in mattoni.

*La chiesa di Monate*







*Uno degli affreschi che decorano la chiesa.*

L'aula doveva essere inizialmente interamente decorata, ma sono purtroppo assai scarsi gli affreschi superstiti, concentrati soprattutto sull'angolo sud-orientale, dove si distinguono da una parte un san Lorenzo sulla graticola e dall'altra una teoria composta da sant'Agata, da un'ulteriore Madonna del latte e da un santo martire sormontata da un registro superiore, più recente, recante una scena del Nuovo Testamento.

Di particolare interesse sono infine il fonte battesimale, scolpito con motivi floreali e con lo stemma della famiglia Besozzi, cui si deve la fondazione della chiesa, e l'acquasantiera posta accanto all'ingresso meridionale, anch'essa ornata da una singolare decorazione vegetale. Entrambe le opere sono scolpite in pietra d'Angera, assai diffusa nel bacino meridionale del lago Maggiore.

*L'acquasantiera*



*Decorazioni della porta d'ingresso occidentale.*





*La chiesa di Monate vista dalla vecchia corte della casa dei canonici.*


*Il tipico campanile triangolare.*



#### **Orari Sante Messe**

Domenica e festivi  
ore 9, 30

La chiesa di Monate è normalmente chiusa. Per poterla visitare è necessario contattare il Parroco a Travedona, Via Don Bosco, 20  
Telefono: 0332 977 686



## Il lago di Monate

Fra i più pittoreschi laghi della provincia di Varese, il lago di Monate è di origine morenico-glaciale ed è dunque circondato da alcune colline che dischiudono orizzonti sull'arco prealpino e alpino. Guardando da Cadrezzate il colle posto a oriente, alle spalle dell'abitato di Travedona, si vedrà come esso fa da cornice al massiccio del Campo dei Fiori, al borgo di Santa Maria del Monte e, nelle giornate serene, alla Grigna. Volgendo invece lo sguardo a Ovest è facile individuare la mole del monte Rosa e delle altre cime innevate delle Alpi Pennine. A Mezzogiorno la vista sulla pianura è preclusa dal monte Pelada (471 m) i cui pendii ricoperti da fitti boschi giungono fin sulle rive del lago.

Il lago, alimentato da alcune fonti sotterranee, ha una superficie di 2,52 km<sup>2</sup> e una profondità massima di 34 m, mentre il suo perimetro misura 7,75 km. Le sue acque arrivano fino al lago Maggiore grazie al torrente Acquanegra, che, dopo aver attraversato il centro di Travedona, compie un percorso piuttosto tortuoso per giungere fino a Ispra.

Numerose le specie animali e vegetali che popolano il bacino: per le prime occorre ricordare germani, folaghe, gallinelle d'acqua, svassi, cigni e gabbiani, la cui presenza è favorita dai canneti presenti lungo le rive. Sott'acqua troviamo carpe, pesci persici, tinche, lucci, lavarelli, scardole e alborelle. Per le specie arboree assai diffusi sono querce, castagni, pioppi e viti sulle rive, mentre a pelo d'acqua vegetano le castagne d'acqua e alcune varietà di ninfee. Queste ultime, importate nell'Ottocento per fini commerciali, hanno trovato qui il loro habitat ideale e regalano al lago magnifiche fioriture.





La zona fu abitata sin da epoche remote e ciò è testimoniato dai ritrovamenti di palizzate per palafitte, ancor oggi visibili e segnalate in alcuni punti del lago a relativa distanza dalla riva.

Grazie alla conformazione delle sue rive e alla conseguente assenza di complessi industriali e anche in virtù del divieto della navigazione a motore, il lago é balneabile, il che, insieme alla gradevole temperatura delle acque e alla loro elevata trasparenza, ne fa una delle mete abituali di chi desidera trascorrere, soprattutto nei mesi estivi, qualche ora piacevole e rilassante.





## Le leggende del lago di Monate

Due racconti popolari, tramandati per generazioni, provano a spiegarci come sia originato il lago di Monate.

### **Il diavolo e il sacrestano**

*Narra la leggenda che anticamente fosse Monate un paese di gente laboriosa e cortese, quasi un lembo di paradiso in terra, dove tutti vivevano in perfetta armonia. Ciò naturalmente infastidì non poco il Demonio che decise di tramutarsi in un ricco re forestiero di passaggio con tutta la sua corte. Il Signore di Monate, di fronte a tanta magnificenza, decise di ospitare nella più bella locanda del paese l'importante personaggio e di organizzare sette giorni di festeggiamenti ai quali tutti gli abitanti del paese furono invitati. I ricevimenti erano davvero magnifici e i monatesi ammiravano tutto quello sfarzo e si divertivano con canti e balli. Man mano che i giorni passavano, però, cominciarono ad arrivare i problemi: i campi e il bestiame erano abbandonati a loro stessi, la gente cominciò ad essere invidiosa delle ricchezze altrui e a litigare, la discordia, un tempo sconosciuta, iniziò a serpeggiare. A nulla valsero le sagge prediche del curato: l'unica famiglia rimasta fedele all'antico spirito del paese fu quella del sacrestano.*

*Durante i festeggiamenti della settima sera, il Diavolo, convinto di aver raggiunto il proprio scopo, chiamò a raccolta tutte le dame e i cavalieri del suo corteo e ordinò loro di trasformarsi in tempeste, fulmini e tuoni; in poco tempo Monate venne sommersa dalle acque, gli abitanti del paese compresero di essere stati ingannati, ma ormai tutto era perduto perchè al posto dell'antica valle s'era formato un lago. Intanto il Demonio, che non sapeva nuotare, si rifugiò nel campanile, l'unico edificio rimasto all'asciutto, ma lì trovò una sgradita sorpresa: la famiglia del buon sacrestano s'era salvata e, grazie all'aiuto divino, riuscì a scaraventare il Diavolo in fondo al lago, dove rimase imprigionato per cento anni.*



Foto Don Luciano Colombo

## **Bianca e il feudatario**

*Bianca, una bella fanciulla di Osmate, si era innamorata di un giovane soldato che si trovava lontano al fronte. La ragazza era molto fedele al suo innamorato e così rifiutava qualsiasi altra proposta di matrimonio, anche quella che ricevette un giorno dal feudatario, che era molto ambito nella zona perchè era giovane, bello, ricco e potente.*

*Il signore non accettò di essere respinto e meditò di vendicarsi quanto prima. Perciò qualche giorno dopo un araldo attraversò il paese leggendo un nuovo decreto che condannava a morte chiunque avesse rifornito di acqua Bianca e sua madre.*

*La povera fanciulla fu così costretta ad andare tutti i giorni alla fonte del Monteggia a raccogliere l'acqua, finchè, qualche mese dopo, la madre della ragazza si ammalò e venne colpita da una forte febbre, che la costringeva a bere di continuo. Bianca, disperata, decise allora di recarsi al castello per supplicare il feudatario di non punire ulteriormente sua madre a causa del rifiuto che ella gli aveva riservato.*

*Bianca giunse al castello e, dopo essersi fatta annunciare, arrivò al cospetto del giovane governatore e gli si gettò ai piedi. Questi, per nulla impietosito, ascoltò quanto Bianca aveva da dire e alla fine rispose con durezza: "L'odio porta altro odio: che tua madre muoia pure assetata!". A quel punto la fanciulla si alzò e con il viso in fiamme urlò: "Che tu e che tutti coloro che sono con te siate maledetti! Per la tua cattiveria tu morirai dannato e per l'eternità sarai tormentato da una sete inestinguibile. Che il Cielo mi sia testimone!".*

*Improvvisamente scoppiò un temporale che ben presto divenne un fortissimo uragano. Nel palazzo del feudatario il pozzo in cortile cominciò a rigurgitare acqua allagando dapprima la corte, poi il castello e infine tutta la zona circostante. Solo all'alba le nubi e i venti si quietarono e là dove un tempo verdeggiavano prati, v'era un nuovo paesaggio: era nato il lago di Monate.*





## I dintorni del lago di Monate

### COMABBIO

E' posto all'estremità meridionale del lago sulla striscia di terra che separa il lago di Monate dall'altro lago cui il paese dà il nome: il lago di Comabbio. La sua posizione strategica sulla strada che ancora nel XVI secolo era chiamata *Strada merchantesca*, in epoca altomedievale aveva portato alla costruzione di un castello alla sommità dell'altura, oggi completamente perduto. Accanto alla chiesa parrocchiale si trova il Santuario dedicato alla Beata Vergine del Rosario con la grande scalinata fatta realizzare da don Felice Sigurtà nel 1934.



*La parrocchiale di Comabbio con il Santuario.*

### CADREZZATE

Da visitare è la chiesa parrocchiale dedicata a santa Margherita, già esistente nel Duecento, il cui ultimo rifacimento risale alla seconda metà del secolo scorso. Al suo interno è di qualche pregio l'altare cinquecentesco.

Sulla riva del lago vi è una bella area attrezzata, molto frequentata nei mesi estivi da quanti sono alla ricerca di frescura e relax, in un ambiente tranquillo e favorito dall'assenza di inquinamento. Antistanti alla spiaggia, a qualche decina di metri dalla riva, si trovano le tracce di uno dei tre antichi insediamenti palafitticoli, recentemente indagato e delimitato da un gruppo di esperti archeologi.

*Cadrezzate visto dal lago con il monte Rosa sullo sfondo.*



*Foto Stefano Bianchi*

## OSMATE

Sulla riva meridionale del lago sorge l'abitato di Osmate, in posizione dominante. Il toponimo sembra derivare dal nome della divinità pagana Oscio Mater, cui gli abitanti del luogo erano soliti rendere culto. Questo ci fornisce un indizio importante riguardo l'antichità della presenza umana in questa zona del lago, anche se pochi sono i reperti che avvalorano questa tesi.

Più certe sono le notizie risalenti all'epoca medievale, legate soprattutto all'edificazione della prima chiesa del paese, a quanto pare sull'antico luogo di culto pagano, e all'insediamento di un convento.

L'origine romanica della chiesa dedicata ai santi Cosma e Damiano è testimoniata dal bel campanile decorato con archetti ciechi pensili, anche se l'attuale edificio è frutto di un rimaneggiamento di gusto neobizantino degli inizi del Novecento.


Nel centro dell'abitato meritano un certo interesse il bel lavatoio in pietra e la villa Besozzi, il cui portale reca lo stemma della nobile famiglia e presso il cui cortile è sistemato un sarcofago romano. L'edificio, dalla caratteristica pianta ad U, è attorniato da un lussureggiante giardino all'inglese, non dissimile da quello dell'ottocentesca villa Solferino, fatta edificare in stile eclettico dai Garavaglia e separata dalle rive del lago da un curato manto erboso.

*Osmate visto dal lago con la chiesa e villa Besozzi*









## Le ville

Travedona Monate è collocata in un territorio morfologicamente molto interessante, caratterizzato dal verde delle prealpi varesine, dalla presenza di laghi, posto ai confini della grande pianura padana, dotato di comodi collegamenti con le grandi città del nord ovest d'Italia ed in particolare con Milano. Già a partire dai primi anni del 19° secolo tutta la zona divenne il punto di riferimento turistico per la nobiltà e la ricca borghesia milanese che realizzeranno in queste zone stupende ville che oggi costituiscono un importante patrimonio monumentale.

In particolare possiamo trovare a Monate la villa Motta, già proprietà dei Visconti di Modrone di Milano, villa Binda, posta proprio in riva al lago, villa Magnini. A Travedona notevole è la struttura della proprietà Leva in centro paese mentre i monti sono dominati dalle ville Locatelli e Mellini.

Quest'ultima è posta proprio sulla sommità della collina che a est separa Travedona dal lago di Varese e offre quindi un'ampia visuale che spazia dal lago di Varese, con i contrafforti della Grigna e del Resegone sullo sfondo, alle montagne della Valcuvia e di Laveno a nord, al lago Maggiore e al lago di Monate ad est consentendo di spingere lo sguardo sulla catena montuosa che dalla Val Grande scende sino al Monte Rosa.

In alcune giornate particolarmente limpide lo sguardo può abbracciare anche il Monviso.

*Villa Motta, già Pirovano, Rucellai e Visconti di Modrone*





*Villa Mellini domina il paese*

*Villa Binda si affaccia sul lago*



*Foto Riccardo Posteri*



## Golosità in riva al lago di Monate

### LE PESCHE DI MONATE

Il fiore all'occhiello di Monate è il fior di pesco. Qui infatti esiste una produzione di pesche sciroppate, piuttosto nota agli estimatori del buon cibo. I frutti, coltivati in loco, vengono ancora preparati e inscatolati artigianalmente, a garanzia della genuinità e della bontà del prodotto.

Si racconta che l'usanza di conservare le pesche nello sciroppo sarebbe derivata dalla volontà di un cuoco di Villa Motta di Monate di far gustare i prelibati frutti ai suoi padroni anche nei mesi invernali. Si rivolse perciò allo stagnaro del paese per procurarsi le scatole di latta, dando così avvio a una dolcissima tradizione.

Tuttora, fra luglio e agosto, le pesche vengono raccolte, sbucciate a mano e confezionate senza conservanti nell'arco di una giornata. Narrano le cronache mondane che anche alcune teste coronate abbiano avuto la fortuna di assaggiare questa prelibatezza, rimanendone estasiati.



*Pescheto in fiore a Monate*



## NUOVA VITA ALLA VITE

Un'interessante iniziativa avviata dalla Pro Loco di Travedona Monate è quella di riprendere la coltivazione della vite, redditizia pratica un tempo assai diffusa su tutti i colli circostanti il lago, poi scomparsa a causa del propagarsi di alcuni parassiti, tra i quali la fillossera.

Il progetto, denominato "Vignuvele", cioè vigna novella, ha un duplice scopo: da un lato si propone infatti di limitare l'abbandono dei terreni incolti, dall'altro mira a reintrodurre la viticoltura come un segno tangibile dell'identità culturale della zona.

Questa iniziativa ha già cominciato a dare i suoi frutti: la prima vendemmia risale infatti al 2000 ed ha consentito la produzione di 70 bottiglie, destinate alla memoria.

Nel frattempo all'iniziale Gamaret sono state aggiunte altre varietà di vitigni sperimentali, quali Barbera, Cabernet, Chardonnay, Erba Luce, Gamay, Nebbiolo, Pinot bianco, nero e grigio, Vespolina e Uva rara.



*Il vigneto della Pro Loco*







## Conoscere Travedona Monate

Il territorio che circonda Travedona Monate, ricco di boschi e verdi prati, è particolarmente adatto per piacevoli passeggiate a piedi. La locale Associazione San Modesto Trekking ha identificato in questo ambiente una serie di facili percorsi che permettono di conoscere il paese ed apprezzare le bellezze dei dintorni.

Questi sentieri fanno parte di una fitta rete che si dirama attorno al sentiero E1 ( il grande percorso ciclo-pedonale che lega Capo Nord in Norvegia con Capo Passero di Siracusa in Sicilia attraversando verticalmente tutta l'Europa ed anche il nostro territorio) e si inseriscono in un ampio progetto di valorizzazione della zona sostenuto dalla locale Agenda 21 laghi.

Qui proponiamo alcuni facili itinerari percorribili nella massima tranquillità, mentre sarà sempre possibile chiedere ulteriori informazioni allo sportello di Accoglienza Turistica a Travedona.

Per tutti i percorsi la partenza e l'arrivo viene fissato da Largo V Alpini a Travedona, dove si trova un ampio parcheggio mentre nell'ultima pagina di questa pubblicazione sono illustrati questi percorsi.

### **LE CHIESE E IL LAGO**

Durata: circa 1h 30m

*Dal parcheggio si scende lungo la via A.Moro sino a Piazza San Vito, il centro di Travedona, con la chiesa di San Vito e Modesto. Si prosegue verso il Cimitero per prendere a sinistra la via Tamborini. Alla fine di questa, sulla destra, si trova il parco giochi ricavato dal viale d'ingresso che portava alla Villa Motta.*

*I prati verso la Monteggia*



*L'itinerario prosegue per via Martiri della Libertà, costeggiando il giardino della villa mentre, a sinistra, è visibile la struttura del castello di Monate con una bella vista del lago. Si giunge poi ad una balconata naturale dalla quale è possibile ammirare la sottostante piana di Brebbia ed Ispra con il lago Maggiore e le montagne della val Grande sullo sfondo.*

*Giunti sulla strada provinciale la si attraversa per poi girare a destra e portarsi di fronte alla chiesa della Madonna della Neve. Si può anche osservare l'interessante struttura della vecchia casa dei canonici ed uscire poi attraversando l'antica porta che immette sulla piazza del paese. Sulla destra una piccola strada porta in riva al lago al vecchio porto di Monate mentre proseguendo lungo la provinciale si giunge al primo porto, dove è possibile assistere agli allenamenti dei canottieri.*

*Da qui, riattraversando la strada provinciale, si sale lungo la via del Castello e, a destra, si imbecca la via del pozzo che attraversa la vecchia Monate e porta di fronte ad una vecchia abitazione con il pozzo esterno.*

*L'itinerario prosegue per Via Diaz per ritornare sulla provinciale ed attraversare la superstrada che separa Monate da Travedona e rientrare al punto di partenza lungo la via Roma e via Colombo.*

## **DAI MONTI AI NUCLEI ANTICHI**

Durata: circa 2h

*Si risale la via Fornacette per prendere a sinistra la via Carducci fino a imboccare, a sinistra, la via dei Castagni. A destra si risale poi la via ai Monti e si passa di fianco a villa Locatelli e villa Magnini. All'altezza del bacino idrico, sulla destra, è possibile ammirare l'ampio panorama che abbraccia il lago di Varese con la catena montuosa che dal Campo dei Fiori si estende sino al Resegone.*

*La vista dai Monti verso il lago di Varese*



*La strada scende poi dietro villa Magnini lungo il ciglio cava per imboccare a sinistra la via Cristo degli Alpini che porta ad un'ampia area attrezzata per i pic-nic realizzata dall'Associazione Alpini e dominata dal grande Crocefisso, meta di molte funzioni religiose.*

*La strada torna a scendere verso il Chiossetto per prendere poi a destra, attraversare la provinciale e continuare attraverso la via ai Mulini. In fondo a sinistra si riprende la via XXV Aprile per arrivare sino al piccolo ponte di via Piave, subito dietro il teatro Sant'Amazio. Si risale lo strecciolo sino a piazza Monte Grappa con il monumento ai Caduti e si prosegue quindi sino al punto di partenza.*

## **MONTI - FARAONA - MONTEGGIA - PIANE**

Durata: circa 3h

*E' il percorso più lungo ma senza dubbio quello che meglio permette di conoscere a fondo il territorio. Partendo dalla vicina piazza Garibaldi si imbecca la via Vittorio Veneto per prendere poi a destra la via Vallonetto. Si risale la valletta sino ad incrociare la via Bosco delle piane che viene percorsa sino all'altezza del campo sportivo.*

*A sinistra si sale alla via Tajagrande e , giunti all'incrocio, si prende di nuovo a sinistra per percorrere il lungo tratto che costeggia il bordo della cava. Giunti al bacino idrico si prosegue sino alla fine del ciglio cava dove un sentiero scende a destra verso la Cascina Faraona.*

*Si attraversa la provinciale e si prosegue lungo la via Faraona per imboccare un viottolo a destra che attraversa bellissimi prati e porta ad incrociare la via A.Volta. Si prende a sinistra e, attraversata nuovamente la provinciale, si prosegue lungo la via Tobagi per giungere alla stazione FS, posta al confine tra i comuni di Travedona e Biandronno.*

*L'altare del Cristo degli Alpini ai Monti*



*Foto Don Luciano Colombo*

*Si prende a destra in Via Monteggia e, dopo aver attraversato l'aia di un cascinale, si prosegue lungo una strada di campagna che attraversa il torrente Acquanera immerso tra boschi di robinie. A sinistra un sentiero porta ad incrociare la via IV novembre che viene subito lasciata per proseguire lungo la via delle Piane e, più avanti, la via Vigna Novella. Qui sulla destra è possibile vedere il vigneto che la Pro Loco di Travedona Monate ha realizzato come progetto pilota per la reintroduzione della viticoltura nel territorio.*

*Continuando lungo il sentiero a destra si può ammirare la grande croce di Dozule realizzata da un devoto travedonese . Si sbucca quindi sulla via G.Gentile e poi, a destra, via Don Sturzo che ridiscende verso il centro paese costeggiando le strutture delle scuole Medie, del Comune e, al di là della piazza dove al mercoledì si tiene il mercato, la nuova sede del centro SOS. Lungo le vie San Francesco e A. Moro si ritorna al parcheggio.*

## **VARIANTE DELLE SELVETTE**

Durata: circa 1h 30 m

*Il primo tratto è comune con il sentiero precedente da cui si distacca in cima all'incrocio di via Tajagrande per prendere a destra e scendere lungo lo sterrato fino a trovare, ancora sulla destra una recinzione che deve essere aggirata per giungere alla via C.Cassola.*

*Si scende sino ad incrociare la via Matteotti e imboccare poi a sinistra la via G.Leopardi e proseguire in via Levorine. All'incrocio con la Via Foscolo si prosegue sino ad imboccare la via Selvette e, in seguito, la via Brugnoli e, a destra, la via Colombo per tornare al punto di partenza.*

*La baita degli Alpini*





## Eventi e manifestazioni

Molteplici sono le manifestazioni e gli eventi che coinvolgono e animano il paese di Travedona Monate; qui vogliamo elencare solo i più significativi mentre informazioni più dettagliate e le date esatte possono essere richieste allo Sportello di Accoglienza Turistica in piazza San Vito.

### **Fiera degli uccelli** : lunedì dell'Angelo

Importantissimo evento nato nel 1991 grazie all'impegno della locale Associazione Cacciatori Migratoristi - Gruppo Lago Monate. Prevede mostre e competizioni tra uccelli canori, gare attitudinali, dimostrazioni ed esposizioni cinofile nonché un'ampia mostra mercato di uccelli, animali da cortile, piante, attrezzature da giardino, caccia e pesca.

### **Incontri Musicali Monatesi** : maggio

Ricco programma di concerti organizzati dalla locale Associazione Incontri Musicali Monatesi in collaborazione con la Gioventù Musicale d'Italia. L'occasione per ascoltare musiche di alto livello con artisti di primo piano.

### **Camminar Mangiando** : maggio

Manifestazione escursionistica-gastronomica organizzata dalle Pro Loco dei comuni del lago di Monate e che ogni anno porta centinaia di famiglie con i bambini a percorrere i sentieri attorno al lago ed a gustare colazione, aperitivo, pranzo e merenda in punti caratteristici.

### **Festival del Rock**: inizio giugno

Organizzato dal gruppo giovanile I 21028, l'evento ha ormai raggiunto un'importanza che travalica l'aspetto locale e richiama migliaia di giovani in ognuna delle 3 serate nelle quali si esibiscono i gruppi rockettari più in voga.

*Mercatini di Natale*



**San Vito:** metà giugno  
Festa del patrono di Travedona.

**Olimpiadi del lago:** giugno  
Importante manifestazione sportiva che coinvolge i 4 paesi rivieraschi del lago di Monate in una serie di gare sportive: calcio, staffetta podistica, pesca alla staffetta sul lago, beach volley, mountain bike e camminata libera.

**Festa della SOS dei Laghi** - fine giugno  
Momento di festeggiamenti per far conoscere l'Associazione e raccogliere i contributi necessari al sostegno dell'importante attività di soccorso ed assistenza svolta dai volontari.

**Open day al lago** - inizio luglio  
Una manifestazione durante la quale è possibile sperimentare gli sport acquatici (vela, wind surf, canoa, kajak e subacquea) e partecipare alla traversata a nuoto del lago.

**Cinema all'aperto** - luglio  
Organizzato dalle Commissioni Giovani e Cultura del Comune, un ricco programma di film sul piazzale di via Don Sturzo per rallegrare l'estate di turisti e residenti.

**Madonna della Neve** - Festa patronale di Monate: inizio agosto  
Festeggiamenti religiosi con processione della Madonna sul lago. Inoltre tre giorni di gastronomia e balli organizzati dalla canottieri di Monate presso l'area pubblica al lago. La domenica pomeriggio la tradizionale cuccagna sul lago e il lunedì sera i fuochi d'artificio che da oltre trent'anni costituiscono un importante appuntamento per tutta la provincia di Varese.

**Festa al Cristo degli Alpini** - fine agosto  
Una giornata di fresco ai monti con grigliata organizzata dal locale Gruppo Alpini.

*La cuccagna a Monate*



**Incontro in rosso:** Festa del Ferrari Club - inizio settembre

Oltre alla gastronomia ed al ballo, l'importante appuntamento con il Raduno delle auto Ferrari e delle moto Ducati per il piacere di tutti gli appassionati di questi prestigiosi marchi nazionali.

**Festa dell'uva:** metà settembre

In occasione della vendemmia al vigneto Vignuvele della Pro Loco.

**Stagione cinematografica e teatrale del Teatro Sant'Amazio**

da settembre a giugno

Recentemente restituito alla comunità dopo un importante intervento di restauro, il salone Sant'Amazio costituisce già un notevole punto di riferimento per l'attualità dei film proiettati e per il livello delle rappresentazioni teatrali, in particolare di quelle dialettali.

**Giovani in concerto** - fine settembre

Sempre nell'ambito degli Incontri Musicali Monatesi le quattro serate tra settembre e ottobre vedono l'esibizione di giovani artisti che, con il loro talento, intendono richiamare all'ascolto della musica un pubblico altrettanto giovane.

**Madonna del Rosario** - Festa di Travedona : inizio ottobre

Con il tradizionale banco di beneficenza e l'incanto dell'offerta per i bisogni della Parrocchia.

**Autunno letterario** - novembre


E' organizzato dalla Biblioteca Civica e prevede una serie di incontri con personaggi del mondo culturale e letterario.

**Mercatino di Natale** : 8 dicembre

Un momento di festa per le vie del paese per acquistare i regali più particolari.

*Raduno Ferrari*





## Dove accedere al lago di Monate

Le rive del lago di Monate sono in buona parte private e l'accesso alle acque è possibile solo in pochi punti. Va riconosciuto che questa privatizzazione delle rive, costituita per lo più da villette, ha in parte salvaguardato il lago, a differenza di quanto avvenuto ad altri laghi della zona, da insediamenti industriali o dal turismo di massa, con possibili effetti devastanti per le acque. Questo fattore, unito alla previdenza degli amministratori che hanno saputo vietare già negli anni settanta del secolo scorso la navigazione a motore, ha salvaguardato il lago che è ancora uno dei pochissimi bacini balneabili.

Lo stato delle acque è costantemente e frequentemente monitorato dal Consorzio per la Salvaguardia e la Tutela del lago, in modo da permettere rapidi interventi in caso di inquinamenti.

I punti in cui è possibile accedere al lago sono oggi:

a TRAVEDONA MONATE

### **Località Porto Vecchio**

Piccola spiaggia ben tenuta con prato e sabbia e piccolo molo in cemento dove stendersi al sole. Dotato di pontile per l'attracco dei pedalò.

### **Spiaggia del Secondo Porto**

Bel prato digradante verso il lago posto di fianco alla sede della canottieri Monate. Possibilità di noleggio di canoe, pedalò e windsurf.

*Ninfee del lago di Monate*



a COMABBIO

### **Spiaggia comunale**

E' costituita da un grande prato ombreggiato e digradante verso il lago. E' dotata di servizi.

### **Campeggio lago di Monate**

Dispone di una spiaggia, bar e ristorante con possibilità di noleggio pedalò.

a OSMATE

### **Spiaggia comunale**

Ombreggiata da castagni, è una piccola oasi di tranquillità. Punto di partenza per sentieri panoramici.

a CADREZZATE

### **Il larice**

Spiaggia privata attrezzata con lettini, campo da beach-volley, bar e area per pic-nic.

### **La Playa**

Spiaggia privata. Dispone di ombrelloni, lettini e di un campo da beach-volley. Possibilità di noleggio di canoe e pedalò.

### **Località Lido**

Spiaggia fra le più frequentate ed attrezzate. Dispone di bar con ping pong e campo da beach volley. Noleggio di lettini, pedalò, canoe.

*Un momento di pace in riva al lago*





## Dove praticare sport attorno al lago di Monate

### **CALCIO**

AC FULCRO - Via Verga, 115 - TRAVEDONA MONATE

A.S. CADREZZATESE - Via Vallerini - CADREZZATE

A-C. COMABBIO - Via L.Fontana - COMABBIO

### **CANOA - WIND SURF - VELA - SUBACQUEA**

MONATE WATER SPORTS

Via Binda, 11 TRAVEDONA MONATE - Tel. 0332 977 044

### **CANOTTAGGIO**

Canottieri Monate

Via Binda - TRAVEDONA MONATE - Tel. 0332 977 020

[www.canottierimonate.it](http://www.canottierimonate.it)

e-mail: [canottierimonate@libero.it](mailto:canottierimonate@libero.it)

### **CICLISMO**

Bici Club Bradipi dei Laghi

via Labiena 54 - COMABBIO - c/o ristorante Soleluna - Tel. 335 573 75 94

[www.bradipideilaghi.it](http://www.bradipideilaghi.it)

### **EQUITAZIONE E IPPICA**

Centro Ippico La Fontana

Via Trevisani, 582 - TRAVEDONA MONATE - Tel. 348 366 86 30

Scuderia La Clementina

via Torbiera 2 - CADREZZATE - Tel. 0331 953 574

*Una gara di canottaggio*



## **GOLF**

Golf dei laghi

Via Trevisani 926 - TRAVEDONA MONATE - Tel. 0332 978 101

[www.golfdeilaghi.it](http://www.golfdeilaghi.it)

e-mail: [segreteria@golfdeilaghi.com](mailto:segreteria@golfdeilaghi.com)

## **ESCURSIONISMO E TREKKING**

c/o Bruno Bianchi - TRAVEDONA MONATE

e-mail: [bianchitravedona@tin.it](mailto:bianchitravedona@tin.it)

## **PESCA SPORTIVA**

Club Pesca Sport

via Brebbia 630/3 - CADREZZATE - Tel. 0331 953 242

Laghetto Frison

Via Giovanni XXIII - TRAVEDONA MONATE - Tel. 0331 289 013

## **PODISMO**

Gruppo Podistico Miralago

via Mogno 441 - CADREZZATE - Tel. 335 753 03 00

[www.gpmiralago.org](http://www.gpmiralago.org)

e-mail: [miralago1@virgilio.it](mailto:miralago1@virgilio.it)

## **SUBACQUEA**

Anphibious Club

Via Castello 22/a - CADREZZATE - Tel. 335 751 92 45

e-mail: [info@anphibious.com](mailto:info@anphibious.com)

*Il campo di golf*





## **Dove mangiare attorno al lago di Monate**

### **RISTORANTI**

ANTICA TRATTORIA DA CESARE s.n.c.  
via Aldo Moro 145 - TRAVEDONA MONATE  
Tel. 0332 977 007  
Ristorante - chiuso il martedì

LA CORTE DI MONATE  
via del Castello, 8 - TRAVEDONA MONATE  
Tel. 0332 977 918  
Ristorante Vineria - chiuso il martedì

RISTORANTE DEL TORCHIO  
via Cavour 5 - TRAVEDONA MONATE  
Tel. 0332 977 436  
Ristorante - chiuso il lunedì

RISTORANTE IL GATTO E LA VOLPE  
via Matteotti, 512 - TRAVEDONA MONATE  
Tel. 0332 977 992  
Ristorante - chiuso il lunedì

RISTORANTE PIZZERIA BUBI  
via Trieste - TRAVEDONA MONATE  
Tel. 0332 977 941  
Ristorante pizzeria - aperto tutti i mezzogiorno  
chiusura serale dal lunedì al giovedì.

### **Altri ristoranti attorno al lago**

HOTEL URANIA  
Largo Bozza, 41 - CADREZZATE  
Tel 0331 953 146

LA FORNARINA  
Via E.Fermi, 879 - CADREZZATE  
Tel. 0331 953 070

MIRALAGO  
Via Mogno, 441 - CADREZZATE  
Tel. 0311 953 284

NINFEA  
Via Mogno, 310 - CADREZZATE  
Tel. 0331 953 282

VECCHIO MULINO  
Via Solferino, 376 - CADREZZATE  
Tel. 0331 953 179

SOLELUNA di Mezzio Cesare  
Via Labiena, 57 - COMABBIO  
Tel. 0331 969 313

TRATTORIA DELLE ZUCCHE  
Via Maggiore, 30 - OSMATE  
Tel. 0331 953 569

## **BAR - PASTICCERIE - GELATERIE**

BAR PASTICCERIA GIGI

Via Trieste, 6 - TRAVEDONA MONATE

Tel. 0332 978 435

Bar Caffè Pasticceria - chiuso il lunedì

PASTICCERIA GELATERIA CERUTTI

Via A. Moro, 59 - TRAVEDONA MONATE

Tel. 0332 978 133

Produzione propria e degustazione caffè - chiuso il lunedì

G.M.A. di FORNI CARLO

Piazza della Repubblica, 29 - TRAVEDONA MONATE

Tel. 0332 978 447

Bar Caffè Tabacchi - chiuso il lunedì

BIRRERIA BLACK AND BLOND - ANGEL'S

piazza San Vito, 64 - TRAVEDONA MONATE

Paninoteca birreria - chiuso il lunedì

BIRRERIA FUORI GIRI

Via V. Veneto n. 64 - TRAVEDONA MONATE

Bar birreria - chiuso il martedì

PUB LADY'S WELL

Via Roma - TRAVEDONA MONATE

Tel. 0332 978

Pub birreria - chiuso il lunedì

STELLA DI EREDI LUCCHINI

via Cavour 11/1 - TRAVEDONA MONATE

Tel. 0332 977 984

Bar Caffè - Tabacchi - Lotto - Enalotto - Totocalcio - chiuso la domenica

LE TENTAZIONI DEL FORNO A LEGNA

via Cavour, 26 - TRAVEDONA MONATE

Tel. 0332 978 500

Pizza d'asporto - chiuso il lunedì

### **Atri locali attorno al lago**

LOCANDA DEI MILLE

Piazza Garibaldi, 16 - CADREZZATE

Tel. 0331 910 226

GELATERIA - PIZZERIA LA PARADA

Piazza Mario Dario, 149 - CADREZZATE

Tel 0331 953 015

PUB LA MECCA

Via Matteotti, 4 - CADREZZATE

Tel. 0331 953 389

BLUE MARLIN

Via Bongiasca - COMABBIO

Tel. 0331 964 82 24

GAUGAMELA

Via Bongiasca - COMABBIO

Tel. 320 252 44 56

sito internet: [www.gaugamela.it](http://www.gaugamela.it)



## Dove dormire attorno al lago di Monate



Bed & Breakfast  
LA VIGNA  
Corso Europa, 623 - TRAVEDONA MONATE  
Tel. 0332 977 727  
sito internet. [www.terzaghi.it/lavigna](http://www.terzaghi.it/lavigna)

HOTEL URANIA  
Largo Bozza, 1 - CADREZZATE  
Tel. 0331 953 146  
Albergo \*

RESIDENCE MILLENIUM  
Via Fermi, 25 - CADREZZATE  
Tel. 0331 941 011  
Albergo Residence \*\*\*

CAMPING LAGO DI MONATE  
Via Lago di Monate, 459 - COMABBIO  
Tel. 0331 968 566  
Campeggio

*Autunno sul lago di Monate*







## I principali servizi disponibili attorno al lago di Monate

### **COMUNE di TRAVEDONA MONATE**

Via Don Sturzo, 40 - TRAVEDONA MONATE - Tel. 0332 787 611  
sito internet: [www.comune.travedonamonate.va.it](http://www.comune.travedonamonate.va.it)  
e-mail: [segreteria@comune.travedonamonate.va.it](mailto:segreteria@comune.travedonamonate.va.it)

### **COMUNE di CADREZZATE**

Via Vittorio Veneto,1 - CADREZZATE - Tel. 0331 953 102  
sito internet: [www.comune.cadrezzate.va.it](http://www.comune.cadrezzate.va.it)

### **COMUNE di COMABBIO**

Via Garibaldi, 16 - COMABBIO - Tel. 0331 968 572  
sito internet: [www.comune.comabbio.va.it](http://www.comune.comabbio.va.it)

### **COMUNE di OSMATE**

Via Maggiore, 1 - OSMATE- Tel. 0331 953 160  
sito internet: [www.comune.osmate.va.it](http://www.comune.osmate.va.it)

### **AGENDA 21 dei Laghi**

c/o COMUNE di TRAVEDONA MONATE  
Via Don Sturzo, 40 - TRAVEDONA MONATE  
sito internet: [www.agenda21laghi.it](http://www.agenda21laghi.it)  
e-mail: [info@agenda21laghi.it](mailto:info@agenda21laghi.it)

### **SPORTELLO INFORMA LAVORO SPORTELLO INFORMA GIOVANI SPORTELLO ACCOGLIENZA TURISTICA PRO LOCO TRAVEDONA MONATE**

Piazza San Vito, 33 - TRAVEDONA MONATE - Tel. 0332 978 081

### **CINEMA TEATRO SANT'AMANZIO**

Via Santa Caterina, 42 - TRAVEDONA MONATE - Tel. 335 80 48 449

### **MEDICI**

Dott. Giuseppe LOMBARDI  
Via Aldo Moro, 18 - TRAVEDONA MONATE- tel. 0332 977 272

Dott.ssa Maria MARETTI - Pediatra di base  
Via Vittorio Veneto, 241 - TRAVEDONA MONATE  
Tel. 0332 978 184 - Cell. 335 584 78 82

Dott.ssa Antonietta LUONGO  
Via Aldo Moro, 18 - TRAVEDONA MONATE - Tel. 0332 977 272

Dott. Paolo PORRINI  
Via Don Bosco, 5 - TRAVEDONA MONATE - Tel. 0332 978 303

Dott. Vincenzo GIOIA  
c/o Ambulatorio Comunale - TRAVEDONA MONATE

Dott. Monica LOVATI  
c/o Ambulatorio Comunale - TRAVEDONA MONATE

### **FARMACIA**

Dott. Corti  
Via Trieste, 6 - TRAVEDONA MONATE - Tel.0332 977 430

### **118 - SERVIZIO AMBULANZA**

S.O.S. Travedona Monate  
Via don Sturzo - TRAVEDONA MONATE -Tel. 0332 978 100

## **SERVIZI VARI**

### **BIBLIOTECA COMUNALE**

Largo don Milani, 50 - TRAVEDONA MONATE

Tel. 0332 977 052

e-mail: biblioteca@comune.travedonamonate.va.it

### **Centro Diurno Anziani**

Largo Madre Clelia - TRAVEDONA MONATE

Tel. 0332 978 162

### **Poste Italiane**

Via Santa Caterina - TRAVEDONA MONATE

Tel. 0332 978 085

### **Banca Popolare Commercio Industria**

Via Roma - TRAVEDONA MONATE

Tel. 0332 977 111

Sportello Bancomat

## **TRASPORTI**

### **FERROVIE DELLO STATO**

Linea Luino - Gallarate - Milano

Stazione Travedona-Biandronno - Via Stazione

### **AUTOLINEE VARESINE**

Linea Travedona Monate - Gallarate

Linea Travedona Monate - Cittiglio

Linea Travedona Monate - Sesto Calende

Linea Travedona Monate - Angera

Linea Travedona Monate - Gavirate - Varese

Fermate a:

Monate Piazza Repubblica

Travedona Piazza Leva - Piazza S.Vito - Villaggio Ignis

Acquisto Biglietti per Ferrovie e Autolinee:

Rivendita Tabacchi STELLA

Via Cavour 11/1 - TRAVEDONA MONATE





**LAGO DI  
MONATE**